



АДМИНИСТРАЦИЯ ГОРОДА АЗОВА

ПОСТАНОВЛЕНИЕ

от 08.04.2025 № 280

г. Азов

Об утверждении документации по планировке и межеванию территории

Рассмотрев документацию по проекту планировки и проекту межевания территории в районе земельного участка с кадастровым номером 61:45:0000304:1005, расположенного по адресу: Российская Федерация, Ростовская область, г. Азов, ул. Кооперативная и в соответствии со статьей 46 Градостроительного кодекса Российской Федерации, Администрация города Азова **п о с т а н о в л я е т**:

1. Утвердить документацию по проекту планировки и проекту межевания территории в районе земельного участка с кадастровым номером 61:45:0000304:1005, расположенного по адресу: Российская Федерация, Ростовская область, г. Азов, ул. Кооперативная.

2. Определить, что формируемая территория относится к категории земель «земли населенных пунктов».

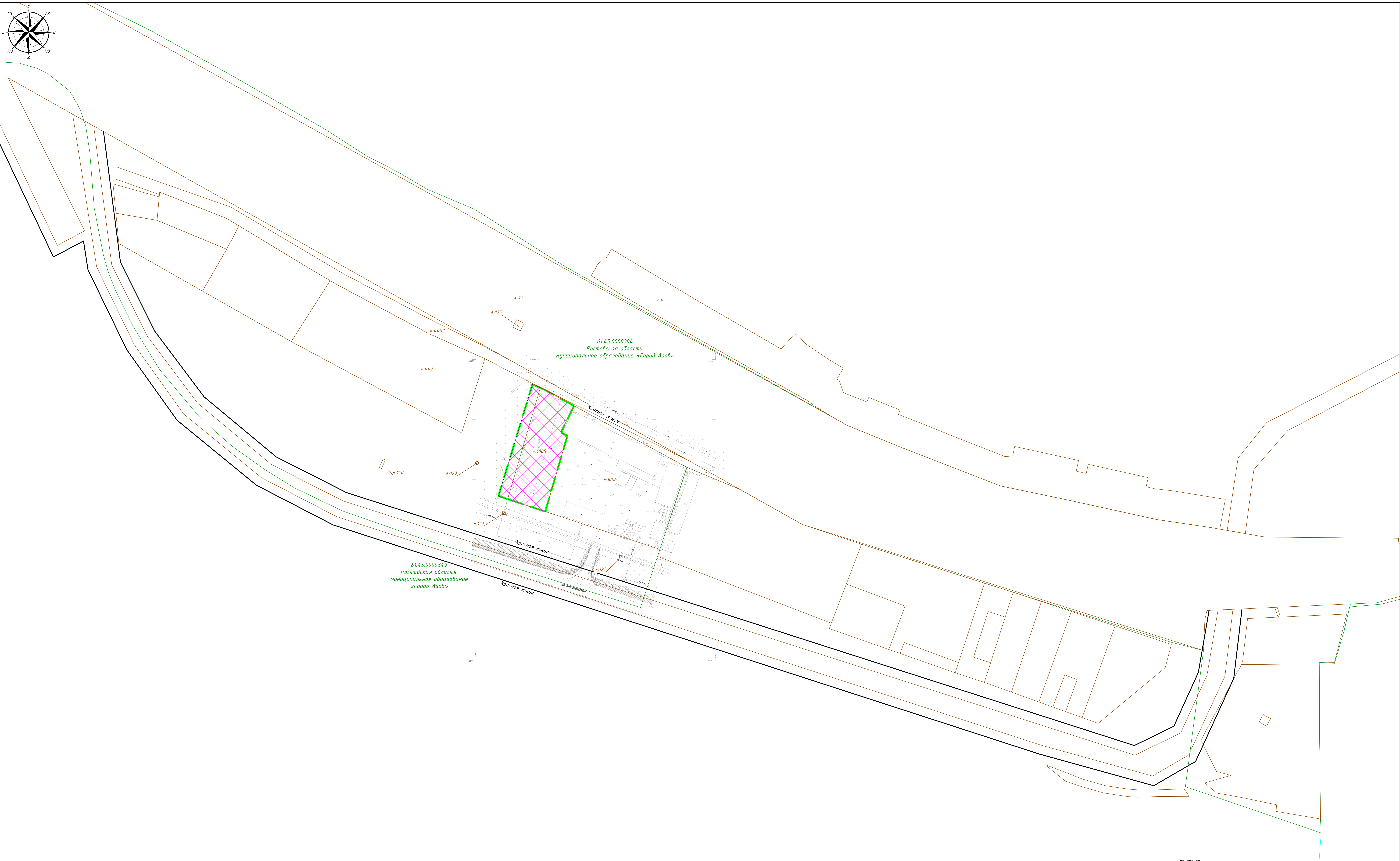
3. Настоящее постановление и утверждаемая документация подлежит официальному опубликованию.

4. Направить настоящее постановление в Правительство Ростовской области для включения в регистр муниципальных нормативных правовых актов Ростовской области.

5. Контроль за исполнением постановления возложить на главного архитектора Беловодова А.Н.

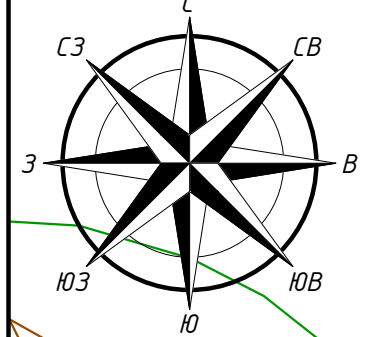
И.о. Главы города Азова

В.П. Балахнин

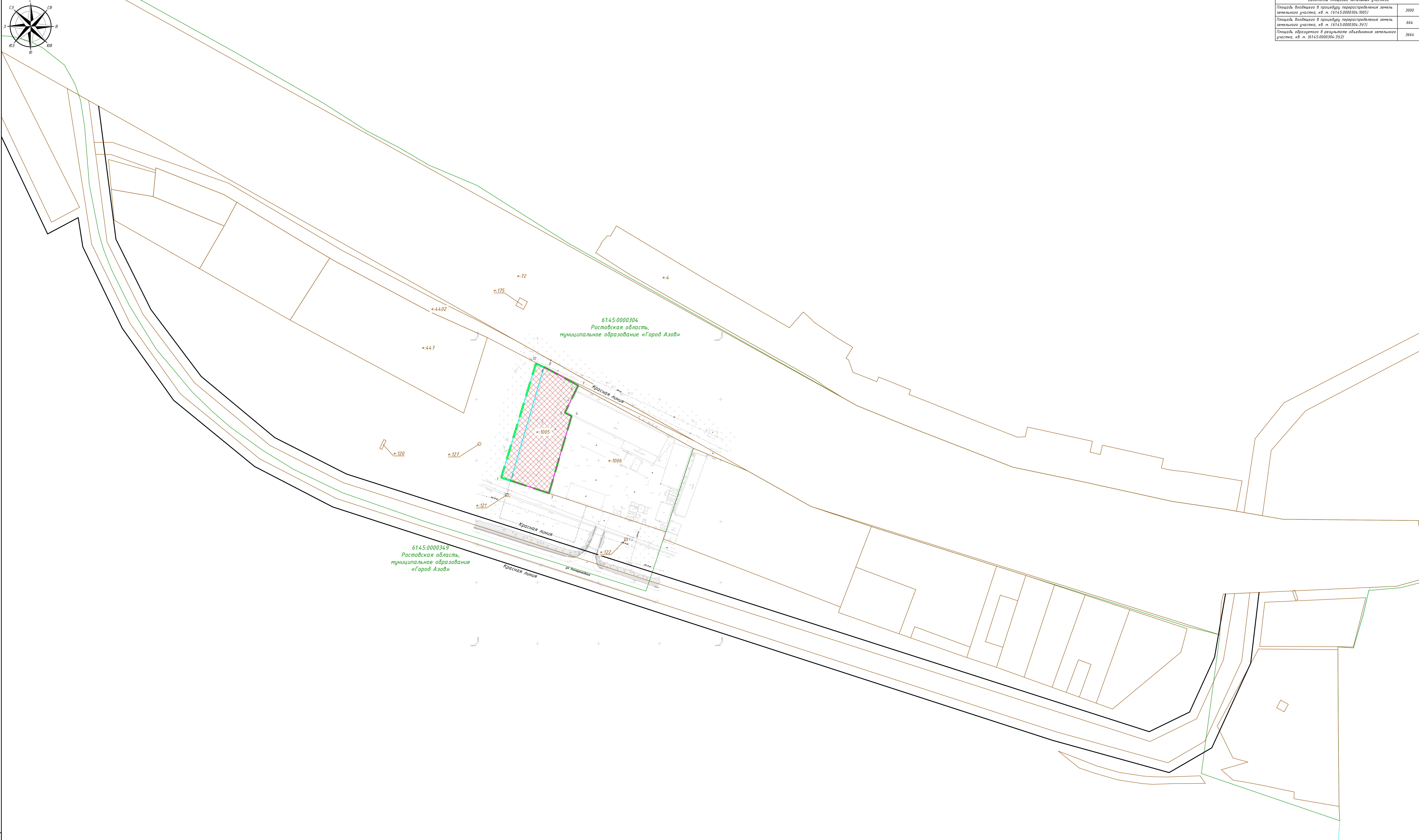


Примечания:
1. * - все земельные участки расположены в кадастровом квартале 56:21:1903002.
2. На территории территории красная линия не установлена.
3. Границы земельных участков областного, федерального, регионального и местного значения, изъятых и (или) резервированных земельных участков для государственных и муниципальных нужд отсутствуют.
4. Границы формирования пространственных связей отсутствуют.
5. Границы зон действия публичных сервитутов отсутствуют.

Условные обозначения									
- границы территории, в отношении которой осуществляется подготовка проекта нецелевого назначения									
- красная линия									
- земельный участок образующий в результате перераспределения									
- границы кадастрового квартала согласно сведениям ЕГРН									
- номер кадастрового квартала согласно сведениям ЕГРН									
- границы земельного участка согласно сведениям ЕГРН									
- кадастровый номер земельного участка согласно сведениям ЕГРН									
104-23-01-ППУШПМТ									
Проект нецелевого назначения территории в отношении земельного участка с кадастровым номером 61:45:0000304-305, расположенного по адресу: Ростовская область, г. Азов, ул. Коммунальная									
Имя	Фамилия	Отчество	Подпись	Дата	Проект планировки территории				
					Основная	Лист	Листов		
Проверил	Анжасов	##	12.21	Чертеж планировки территории					
					ООО «БТИ - Кадастр и Оценка»				
Разработчик	Мачнев	Мачнев	12.21	М.П. 10:00					



Ведомость площадей земельных участков	
Площадь входящего в процедуру перераспределения земель земельного участка, кв. м. (61.45.0000304.1005)	3000
Площадь входящего в процедуру перераспределения земель земельного участка, кв. м. (61.45.0000304.391)	664
Площадь образованного в результате объединения земельного участка, кв. м. (61.45.0000304.392)	3664



Примечания:
1. * - все земельные участки расположены в кадастровом квартале 6145:0000304;
2. На проектируемой территории красные линии не установлены;
3. Границы земельных участков объектов федерального, регионального и местного значения, изъятых и (или) резервируемых земельных участков для государственных нужд и муниципальных нужд отсутствуют;
4. Границы формируемых транспортных связей отсутствуют;
5. Границы зон действия публичных сервитутов отсутствуют.

[illegible]

Инв. №подл.	Подп. и дата	Взам. инв. №	Инв. № дубл.	Подп. и дата