



## АДМИНИСТРАЦИЯ ГОРОДА АЗОВА

### ПОСТАНОВЛЕНИЕ

от 15.10.2024 № 19

г. Азов

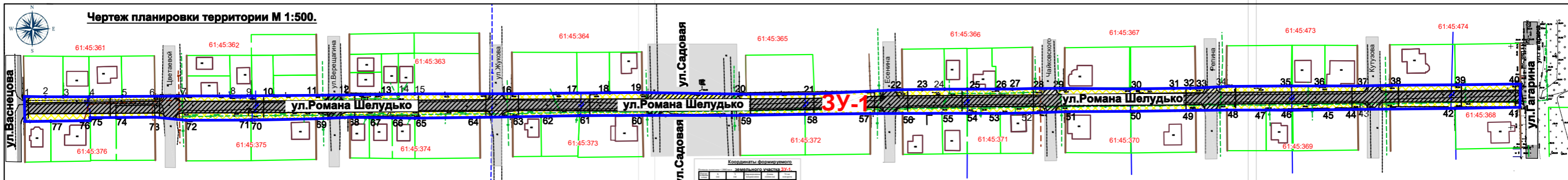
#### **Об утверждении документации по планировке и межеванию территории**

Рассмотрев документацию по проекту планировки и межевания территории линейного объекта с разрешенным видом использования «улично-дорожная сеть». Адрес: Ростовская область, г. Азов, улица Романа Шелудько и в соответствии со статьей 46 Градостроительного кодекса Российской Федерации, Администрация города Азова **п о с т а н о в л я е т**:

1. Утвердить проект планировки и межевания территории линейного объекта с разрешенным видом использования «улично-дорожная сеть». Адрес: Ростовская область, г. Азов, улица Романа Шелудько.
2. Определить, что территория линейного объекта относится к категории земель «земли населенных пунктов».
3. Настоящее постановление и утверждаемая документация подлежит официальному опубликованию.
4. Направить настоящее постановление в Правительство Ростовской области для включения в регистр муниципальных нормативных правовых актов Ростовской области.
5. Контроль за исполнением постановления возложить на и.о. главного архитектора Варсан Н.В.

Глава города Азова

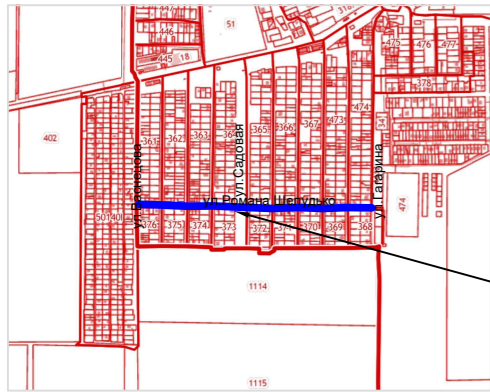
Д.Ю. Устименко



Координаты формируемого земельного участка ЗУ-1






№	Х	У
1	420000.00	6145370.00
2	420000.00	6145370.00
3	420000.00	6145370.00
4	420000.00	6145370.00
5	420000.00	6145370.00
6	420000.00	6145370.00
7	420000.00	6145370.00
8	420000.00	6145370.00
9	420000.00	6145370.00
10	420000.00	6145370.00
11	420000.00	6145370.00
12	420000.00	6145370.00
13	420000.00	6145370.00
14	420000.00	6145370.00
15	420000.00	6145370.00
16	420000.00	6145370.00
17	420000.00	6145370.00
18	420000.00	6145370.00
19	420000.00	6145370.00
20	420000.00	6145370.00
21	420000.00	6145370.00
22	420000.00	6145370.00
23	420000.00	6145370.00
24	420000.00	6145370.00
25	420000.00	6145370.00
26	420000.00	6145370.00
27	420000.00	6145370.00
28	420000.00	6145370.00
29	420000.00	6145370.00
30	420000.00	6145370.00
31	420000.00	6145370.00
32	420000.00	6145370.00
33	420000.00	6145370.00
34	420000.00	6145370.00
35	420000.00	6145370.00
36	420000.00	6145370.00
37	420000.00	6145370.00
38	420000.00	6145370.00
39	420000.00	6145370.00
40	420000.00	6145370.00
41	420000.00	6145370.00
42	420000.00	6145370.00
43	420000.00	6145370.00
44	420000.00	6145370.00

Ситуационный план.



Границы зон планируемого размещения проектируемого линейного объекта, являющиеся объектом разработки данного проекта

Условные обозначения

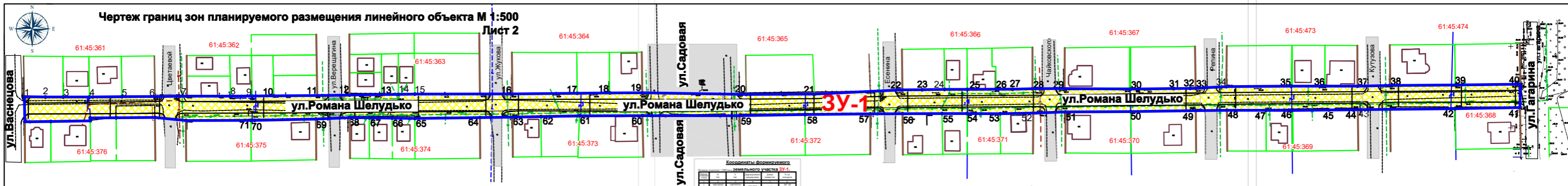
-  Граница зон планируемого размещения проектируемого линейного объекта
-  Границы дорог и проездов
-  Границы проектируемой дороги, проезда согласно СП 42.13330.2016 "Градостроительство. Планировка и застройка городских и сельских поселений"
-  Границы земельных участков ранее учтенных кадастровой палатой
-  Граница кадастрового квартала

ПРИМЕЧАНИЕ. Чертеж планировки выполнен в соответствии с СП 4.13130.2013 "Системы противопожарной защиты."

049-2024-ППИМ					
Заказчик: Департамент имущественно-земельных отношений					
Имя	Коп.уч.	Лист	Видок	Подпись	Дата
Директор					
ГИП	Колотилкин				
ГАГР/Арх.	Зинченко				

Проект планировки и межевания территории линейного объекта и размещения в нем объектов линейного объекта "Линейный объект"		
Адрес: Ростовская область, г. Азов, ул. Романа Шелудько		
Стадия	Лист	Листов
П	2	4

Основная часть. Чертеж планировки и межевания территории линейного объекта М 1:500. Условные обозначения	
МП г. Азова "ЦИТАИС"	отдел архитектуры и проектирования



**ПРИМЕЧАНИЕ:**  
 В соответствии с приказом Министерства строительства и жилищно-коммунального хозяйства РФ от 25 апреля 2017 года №743/пр "О порядке установления и отображения красных линий, обозначающих границы территорий, занятых линейными объектами и предназначенных для размещения линейных объектов".








**Перечень земельных участков(частей земельных участков) формируемых для размещения линейного объекта**

Кадастровый номер	Категория земель	Условный номер образуемого участка	Испрашиваемая площадь в постоянное пользование	Присваиваемый вид разрешенного использования
1	2	3	4	5
ЗУ формируемый на муниципальной территории	Земли населённых пунктов	<b>ЗУ-1</b>	13083,0 кв.м.	Улично-дорожная сеть

Координаты формируемого земельного участка ЗУ-1

№	X	Y
1	421000.00	6145360.00
2	421000.00	6145360.00
3	421000.00	6145360.00
4	421000.00	6145360.00
5	421000.00	6145360.00
6	421000.00	6145360.00
7	421000.00	6145360.00
8	421000.00	6145360.00
9	421000.00	6145360.00
10	421000.00	6145360.00
11	421000.00	6145360.00
12	421000.00	6145360.00
13	421000.00	6145360.00
14	421000.00	6145360.00
15	421000.00	6145360.00
16	421000.00	6145360.00
17	421000.00	6145360.00
18	421000.00	6145360.00
19	421000.00	6145360.00
20	421000.00	6145360.00
21	421000.00	6145360.00
22	421000.00	6145360.00
23	421000.00	6145360.00
24	421000.00	6145360.00
25	421000.00	6145360.00
26	421000.00	6145360.00
27	421000.00	6145360.00
28	421000.00	6145360.00
29	421000.00	6145360.00
30	421000.00	6145360.00
31	421000.00	6145360.00
32	421000.00	6145360.00
33	421000.00	6145360.00
34	421000.00	6145360.00
35	421000.00	6145360.00
36	421000.00	6145360.00
37	421000.00	6145360.00
38	421000.00	6145360.00
39	421000.00	6145360.00
40	421000.00	6145360.00
41	421000.00	6145360.00

**Условные обозначения**

-  Граница зон планируемого размещения проектируемого линейного объекта
-  Границы дорог и проездов
-  Границы проектируемой дороги, проезда согласно СП 42.13330.2016 "Градостроительство. Планировка и застройка городских и сельских поселений"
-  Границы земельных участков ранее учтенных кадастровой палатой
-  Граница кадастрового квартала
-  Номера характерных точек границ планируемого размещения проектируемого линейного объекта
-  Условный номер земельного участка

049-2024-ППИМ					
Заказчик: Департамент имущественно-земельных отношений					
Имя	Коп.уч.	Лист	Видок	Подпись	Дата
Директор					
ГИП	Колотилкина				
Проект планировки и межевания территории линейного объекта с разрешением вида использования "Улично-дорожная сеть". Адрес: Ростовская область, г. Азов, ул. Романа Шелудько.					
Основная часть. Чертеж границ зон планируемого размещения линейного объекта М 1:500; Условные обозначения;					
			Стадия	Лист	Листов
			П	2	
ГАУП Разр.			Зачено		МП г. Азова "ЦПТИиС" отдел архитектуры и проектирования