



АДМИНИСТРАЦИЯ ГОРОДА АЗОВА

ПОСТАНОВЛЕНИЕ

от 23.05.2024 № 412

г. Азов

Об утверждении документации по планировке и межеванию территории

Рассмотрев документацию по планировке территории: «Железнодорожные пути необщего пользования, расположенные на территории АО «АЗСМ» по станции Азов СКЖД» и в соответствии со статьей 46 Градостроительного кодекса Российской Федерации, Администрация города Азова **п о с т а н о в л я е т**:

1. Утвердить документацию по планировке территории: «Железнодорожные пути необщего пользования, расположенные на территории АО «АЗСМ» по станции Азов СКЖД».

2. Определить, что территория размещения железнодорожных путей относится к категории земель «земли населенных пунктов».

3. Настоящее постановление и утверждаемая документация подлежит официальному опубликованию.

4. Направить настоящее постановление в Правительство Ростовской области для включения в регистр муниципальных нормативных правовых актов Ростовской области.

5. Контроль за исполнением постановления возложить на и.о. главного архитектора Варсан Н.В.

И.о. главы Администрации
города Азова

Р.И. Ткаченко

Ростовская область,
муниципальное образование "Город Азов"

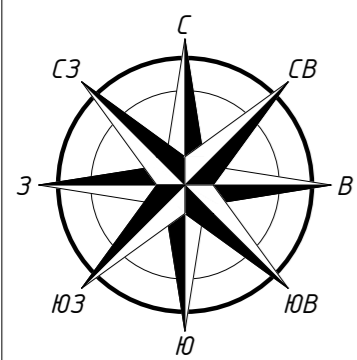
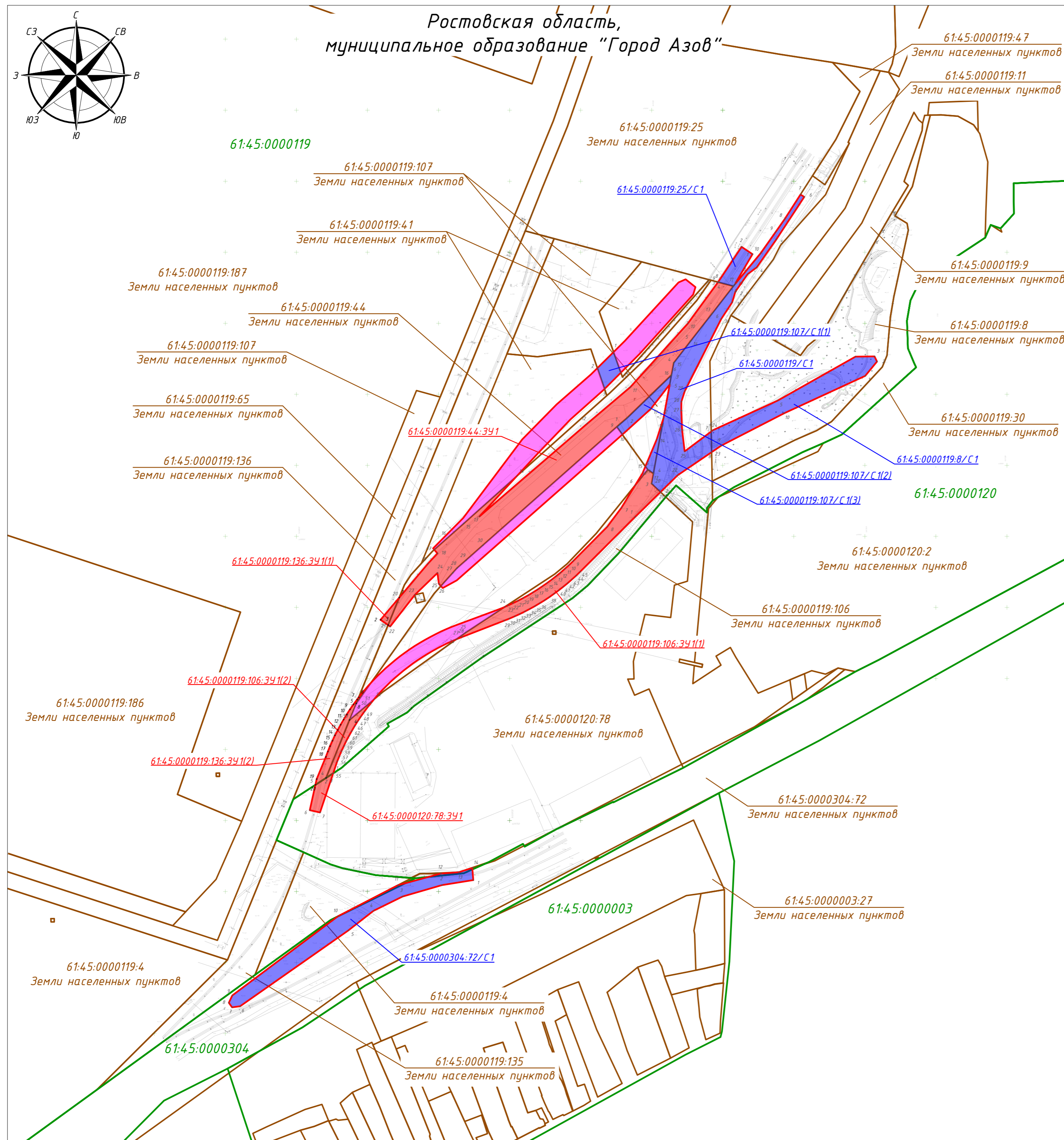


Схема сводки листов

1



Примечания:
Границы земельных участков, образование которых предусмотрено схемой расположения земельного участка или земельных участков на кадастровом плане территории, срок действия которой не истек, отсутствуют. Координаты и площади образуемых земельных участков отражены в разделе 5-6. Часть границ планируемой территории не подлежит образованию в связи с расположением на существующем сервитуте на земельном участке 61:45:0000119:41. Границы существующих элементов планировочной структуры отсутствуют.

Условные обозначения	
	- красные линии, утвержденные в составе проекта планировки территории
	- граница кадастрового квартала согласно сведений ЕГРН
00:00:000000:0	- номер кадастрового квартала согласно сведений ЕГРН
	- граница земельного участка согласно сведений ЕГРН
00:00:000000:0	- кадастровый номер земельного участка согласно сведений ЕГРН
	- граница существующего сервитута
	- планируемая территория не подлежащая образованию
	- образуемый сервитут
	- образуемый земельный участок
00:00:000000:0/С1	- условный номер образуемого частного сервитута
00:00:000000:0.341	- условный номер образуемого земельного участка
с1	- номера характерных точек образуемых сервитутов

61.05.22.05-ППТ и ПМТ					
Документация по планировке территории: "Железнодорожные пути общего пользования, расположенные на территории АО «АЭСМ» по станции Азов СКЖД"					
Изм.	Кол. уч.	Лист	№ док.	Подп.	Дата
Проверил	Лукашов				09.23
Разработал	Мачнев				09.23
				Стадия	Лист
				П	1
				Листов	1
				Основная часть проекта межевания территории. Графическая часть	
				000 «БТИ - Кадастр и Оценка»	
М1:2000					

Инв. №подл. Подл. и дата. Взам. инв. №

Ростовская область,
муниципальное образование "Город Азов"

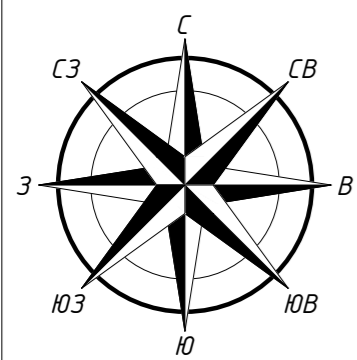


Схема сводки листов

1



Примечания:
Ведомость координат поворотных точек устанавливаемой красной линии представлена в виде приложения к чертежу.

Условные обозначения

- устанавливаемые красные линии
- границы территории, в отношении которой осуществляется подготовка проекта планировки
- 01 - характерная точка устанавливаемой красной линии

61.09.23.01-ППТ и ПМТ

Документация по планировке территории: "Железнодорожные пути общего пользования, расположенные на территории АО «АЭСМ» по станции Азов СКЖД"

Изм.	Кол. уч.	Лист	№ док.	Подп.	Дата	Стадия	Лист	Листов	
						Основная часть проекта планировки территории. Графическая часть	П	1	1
Проверил		Лукашов			09.23				
Разработал		Мачнев			09.23	Чертеж красных линий	000 «БТИ - Кадастр и Оценка»		
						M1:2000			

Инв. №подл. Подл. и дата. Взам. инв. №

Ростовская область,
муниципальное образование "Город Азов"

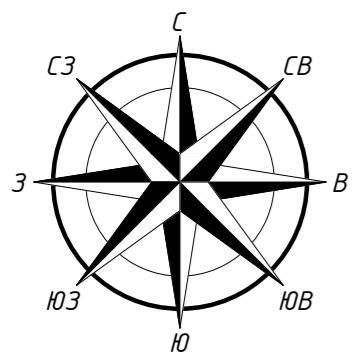
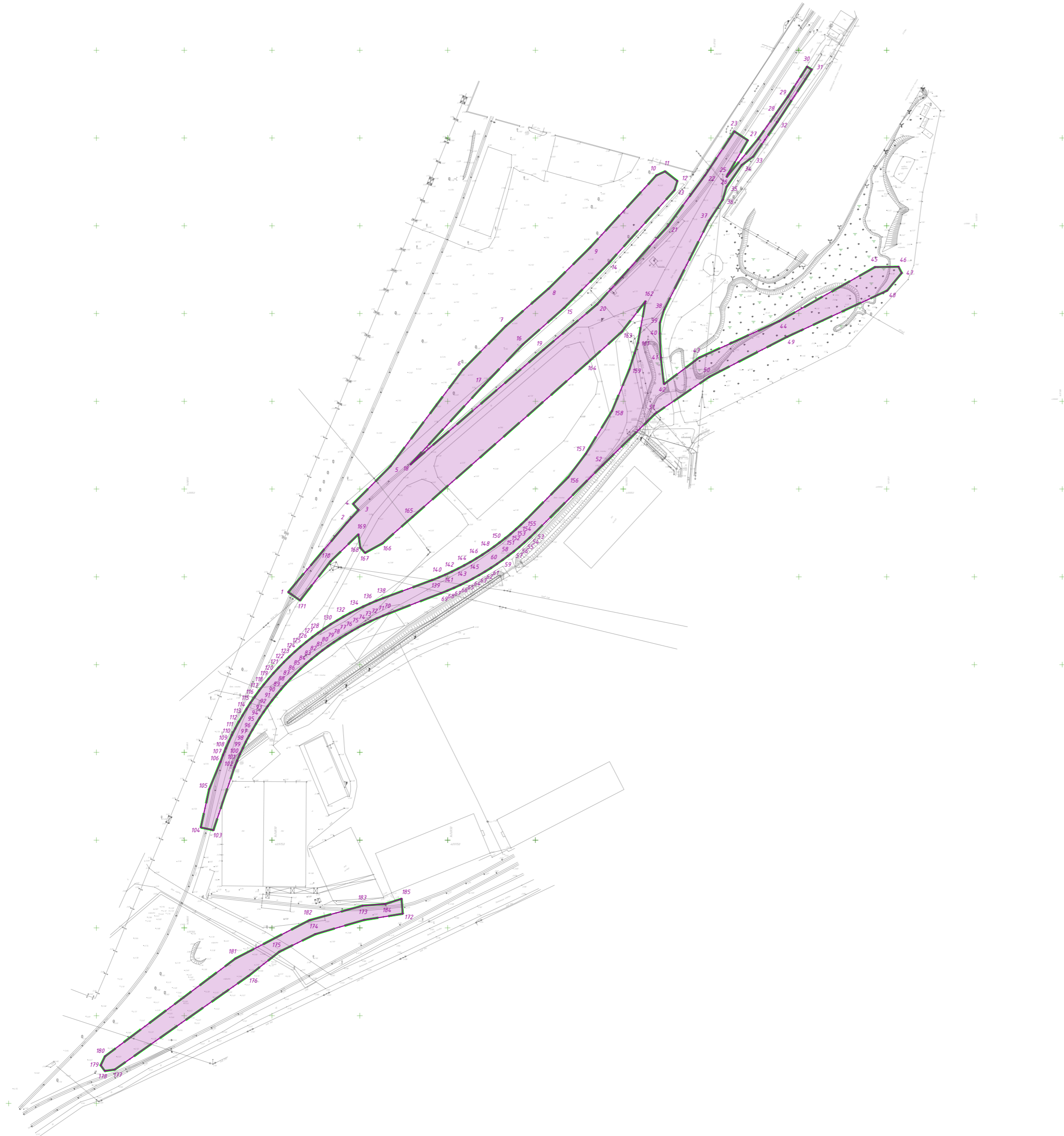


Схема сводки листов

1



Примечания:
Границы зоны размещения проектируемого линейного объекта сформированы полигональным методом и согласно Приказа Минтранса РФ от 6 августа 2008 г. N 126 "Об утверждении Норм отвода земельных участков, необходимых для формирования полосы отвода железных дорог, а также норм расчета охранных зон железных дорог" составляет 2 метра от бровки выемки или подошвы насыпи.

Условные обозначения						
	- границы территории, в отношении которой осуществляется подготовка проекта планировки					
	- зона планируемого размещения объекта иного значения					
	"Железнодорожные пути необщего пользования, расположенные на территории АО «АЗСМ» по станции Азов СКЖД"					
	- характерная точка границы зоны планируемого размещения линейного объекта					
61.09.23.01-ППТиПМТ						
Документация по планировке территории: "Железнодорожные пути необщего пользования, расположенные на территории АО «АЗСМ» по станции Азов СКЖД"						
Изм.	Кол. уч.	Лист	№ док.	Подп.	Дата	
						Основная часть проекта планировки территории. Графическая часть
Проверил	Лукашов	09.23				Стадия
						Лист
						Листов
						000 «БТИ - Кадастр и Оценка»
Разработал	Мачнев	09.23				M1:2000

Инв. №подл. Подп. и дата. Взам. инв. №